سلطـــة أبـــوظبي البحـــرية
AD MARITIME AUTHORITY

Ref No: ADMA/LMN/20/01
01 July 2020

MARINE LOCAL NOTICE IN ABU DHABI

Location: Abu Dhabi Coastal Waters
Subject: Deployment mooring Buoys

To all users of waterways, mariners and maritime operators in Abu Dhabi

Further to the notice DMT/USO/TS/MTD/OUT/2020/99, dated 15/06/20200 regarding the deployment of 20 mooring buoys at Ras Ghanada (12) & off Saadiyat Island (8).

Please be informed that we have deployed 12 Yellow mooring buoys in the coastal waters of Abu Dhabi at the following area:

Marawah MPA : 12 Mooring Buoys
Geographical coordinates and other parameters along with flashing configurations are attached.

Al Yasat MPA : Mooring Buoys Deployment in Progress

Furthermore, please be advised that deployment of 14 mooring buoys is in progress at **Al Yasat** area. Geographical coordinates and other parameters are attached.

All Mariners, Marine Operators are advised to keep sharp lookout and navigate with caution, while transiting through these areas.

Kindly note that a guideline for using mooring buoys will be published soon.

النشرة البحرية المحلية لإمارة أبوظبي

الموقع: مياه أبوظبي الساحلية
الموضوع: تثبيت عوامات رسو

إلى جميع مستخدمي الممرات المائية والبحارة والمشغلين البحريين في أبوظبي:

بالإشارة الى النشرة البحرية المحلية رقم DMT/USO/TS/MTD/OUT/2020/99 الصادرة بتاريخ 15/03/2020 بشأن نشرة 20 عوامة رسو في منطقة رأس غناضة (12) وقبالة جزيرة السعديات (8).

يرجى العلم أننا قمنا بنشر 12 عوامة رسو صفراء في المياه الساحلية لأبوظبي في المنطقة التالية:

محمية مروح البحرية : 12 عوامة رسو
مرفق الإحداثيات الجغرافية و بيانات إضافية مع النشرة.

محمية الياسات البحرية : 14 عوامة رسو تحت الإنشاء:

يتم تثبيت 14 عوامة رسو حاليا في محمية الياسات البحرية. مرفق الإحداثيات الجغرافية للمواقع.

يجب على جميع البحارة والمشغلين البحريين توخي الحذر أثناء المرور عبر هذه المناطق.

سيتم إصدار إرشادات في كيفية استخدام عوامات الرسو قريباً.

Capt. Saif Rashid Al Mheiri
Managing Director

الكابتن سيف راشد المهيري
المدير العام

Marawah Locations	Geographical coordinates	Depth	Number of Buoys	GRT	Type/ Diam. of Buoy	IDs
Station 1	24°23.6241'N 053°08.9325'E	6 m	1	300	1.5m	MB-MR-01
	24°23.3972'N 053°09.0477'E		1	300	1.5m	MB-MR-02
	24°23.1597'N 053°09.2033'E		1	300	1.5m	MB-MR-03
	24°22.9276'N 053°09.3818'E		1	300	1.5m	MB-MR-04
	24°22.7534'N 053°09.5604'E		1	300	1.5m	MB-MR-05
	24°22.5740'N 053°09.7621'E		1	300	1.5m	MB-MR-06
Station 2	24°16.5923'N 053°08.0501'E	10m	1	500	2.4m	MB-MR-07
	24°16.4185'N 053°07.9364'E		1	500	2.4m	MB-MR-08
	24°16.2360'N 053°07.8415'E		1	500	2.4m	MB-MR-09
	24°16.0578'N 053°07.7278'E		1	500	2.4m	MB-MR-10
	24°16.4294'N 053°08.6048'E		1	300	1.5m	MB-MR-11
	24°16.2376'N 053°08.5077'E		1	300	1.5m	MB-MR-12

سلطة أبوظبي البحرية
AD MARITIME AUTHORITY

سلطـــة أبـــوظبي البحـــرية
AD MARITIME AUTHORITY

Al Yasat Locations	Geographical coordinates	Depth	Number of Buoys	GRT	Type/ Diam. of Buoy	IDs
Station 1	24°14.2736'N 051°59.5681'E	27.5	1	500	2.4m	MB-YAH-01
	24°14.2612'N 051°59.3034'E		1	500	2.4m	MB-YAH-02
	24°14.2611'N 051°59.0321'E		1	500	2.4m	MB-YAH-03
	24°14.2546'N 051°58.7589'E		1	500	2.4m	MB-YAH-04
Station 2	24°28.5100'N 051°34.6356'E	8m	1	300	1.5m	MB-YAH-05
	24°28.2753'N 051°34.3852'E		1	300	1.5m	MB-YAH-06
	24°27.9512'N 051°34.4890'E		1	300	1.5m	MB-YAH-07
	24°27.6605'N 051°34.2753'E		1	300	1.5m	MB-YAH-08
	24°27.4042'N 051°34.0323'E		1	300	1.5m	MB-YAH-09
Station 3	24°38.2505'N 051°50.1521'E	10m	1	300	1.5m	MB-YAH-10
	24°38.2574'N 051°50.5893'E		1	300	1.5m	MB-YAH-11
	24°38.2643'N 051°50.9587'E		1	300	1.5m	MB-YAH-12
	24°38.2712'N 051°51.3206'E		1	300	1.5m	MB-YAH-13
	24°38.2779'N 051°51.6631'E		1	300	1.5m	MB-YAH-14

سلطة أبوظبي البحرية
AD MARITIME AUTHORITY

سلطـــة أبـــوظبي البحـــرية
AD MARITIME AUTHORITY

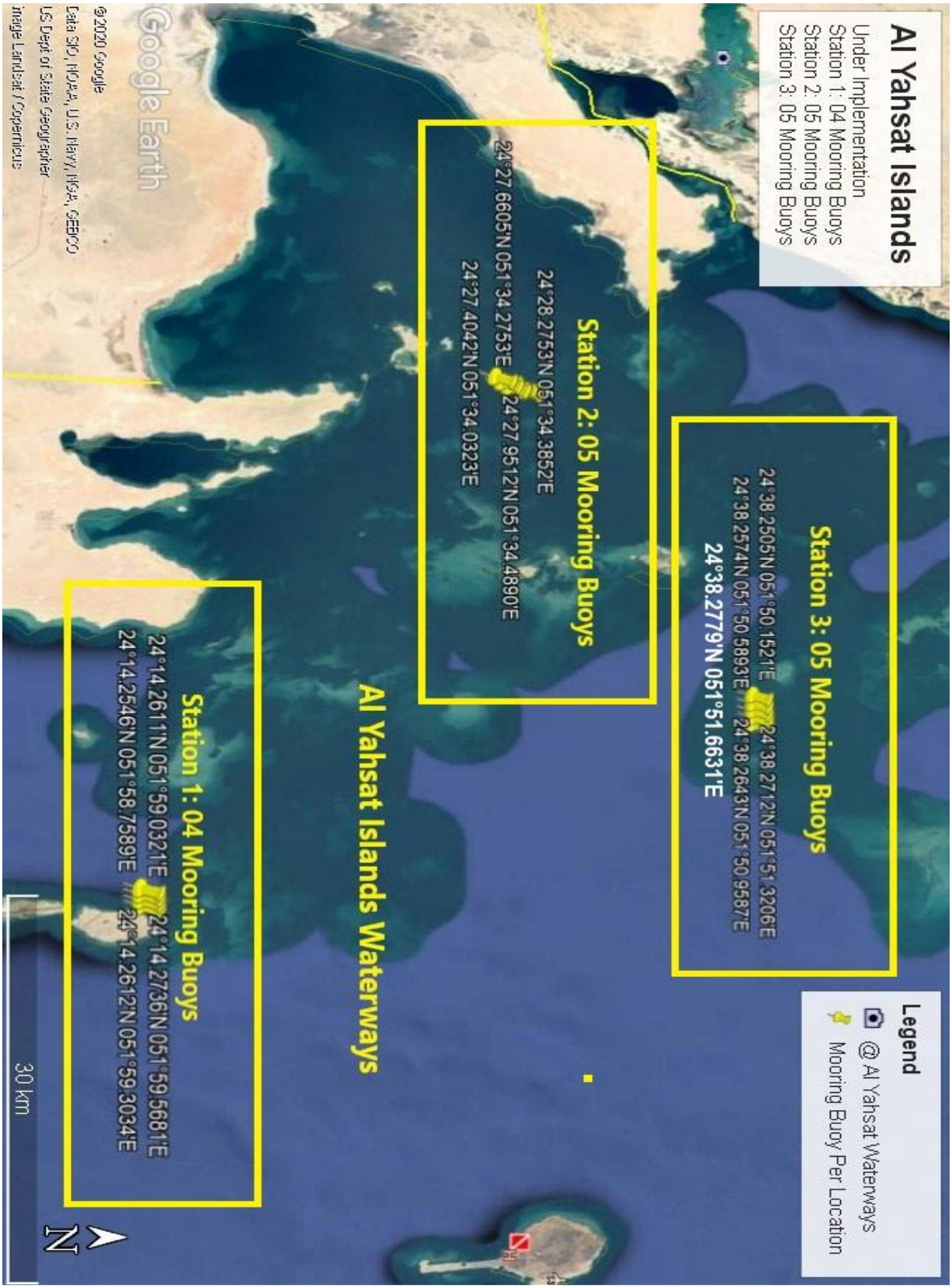

دائرة البلديات والنقل – قطاع النقل – إدارة النقل البحري
Department of Municipalities And Transport - Transport Sector - Maritime

النشرة البحرية المحلية لإمارة أبوظبي
Marine Local Notice in Abu Dhabi

Date	15 March 2020	التاريخ
Ref:	DMT/USO/TS/MTD/OUT/2020/99	المرجع
Email:	mmr.maritime@dmt.gov.ae	البريد الالكتروني

Location: **Abu Dhabi Coastal Waters**
Sub: **Deployment of 20 Mooring Buoys**

Please be informed that we have deployed 20 Yellow mooring buoys in the coastal waters of Abu Dhabi at the following area:

1. **Ras Ghanadah**: 12 Mooring Buoys
2. **Off Saadiyat Island:** 08 Mooring Buoys

Geographical coordinates and other parameters along with flashing configurations are attached.

All Mariners/Marine Operators are advised to instruct their Masters/ Operators to strictly avoid entering this area until further notice.

الموقع: **مياه أبوظبي الساحلية**
الموضوع: **نشر 20 عوامات الرسو**

يرجى العلم أننا قمنا بنشر 20 عوامة رسو صفراء في المياه الساحلية لأبو ظبي في المنطقة التالية:

1. **رأس غناظة:** 12 عوامة رسو
2. **قبالة جزيرة السعديات:** 08 عوامة رسو

مرفق الإحداثيات الجغرافية والمواصفات الفنية للعوامات مع صور توضيحية للمواقع.

على جميع البحارة/المشغلين البحريين بتوجيه الربابنة والمشغلين لديهم بضرورة تجنب دخول هذه المنطقة إلى الانتهاء من المشروع.

خالد محمد هاشم
المدير التنفيذي لقطاع النقل بالإنابة

دائـــرة البلـــديـــات والـــنـــقـــل
DEPARTMENT OF MUNICIPALITIES AND TRANSPORT

Ras Ghanadha	Location Geographical coordinates	Buoys coordinates	Seabed soils	Depth of Water	No of buoys	Dia	Buoy's Ids	Flashing configuration
Station 1	24° 52' 50.71" N 054° 43'26.74" E	24° 53.1165'N 054° 42.7856'E	Sand & Shells	6.7m	1	1.5m	MB-RG-01	FL Y 4s
		24° 52.9747'N 054° 42.9441'E	Sand & Shells		1	1.5m	MB-RG-02	FL Y 4s
		24° 52.8356'N 054° 43.1027'E	Sand & Shells		1	1.5m	MB-RG-03	FL Y 4s
		24° 52.6770'N 054° 43.2612'E	Sand & Shells		1	1.5m	MB-RG-04	FL Y 4s
Station 2	24° 52' 01.91" N 054° 42'14.26" E	24° 52.1579'N 054° 42.0437'E	sand & Corals	7.6m	1	2.4m	MB-RG-05	FL Y 4s
		24° 52.0119'N 054° 42.1624'E	sand & Corals		1	2.4m	MB-RG-06	FL Y 4s
		24° 51.8706'N 054° 42.3070'E	sand & Corals		1	2.4m	MB-RG-07	FL Y 4s
		24 °52.3558'N 054° 41.8784'E	sand & Corals		1	2.4m	MB-RG-08	FL Y 4s
Station 3	24° 50' 52.09" N 054° 41'45.92" E	24° 50. 5319'N 054° 41.3965'E	Coral	5.5m	1	1.5m	MB-RG-09	FL Y 4s
		24° 50. 6931'N 054° 41.2152'E	Coral		1	1.5m	MB-RG-10	FL Y 4s
		24° 50. 8924'N 054° 41.0108'E	Coral		1	1.5m	MB-RG-11	FL Y 4s
		24° 51. 0450'N 054° 40.8760'E	Coral		1	1.5m	MB-RG-12	FL Y 4s
Off Saadiyat Island								
Station 1	24°23.1597'N 053°09.2033'E	24°36.7785'N 054°24.5809'E	Sand &Coral	5.8m	1	2.4m	MB-SAD-01	FL Y 4s
		24°36.5862'N 054°24.7594'E	Sand &Coral		1	2.4m	MB-SAD-02	FL Y 4s
		24°36.4114'N 054°24.9124'E	Sand &Coral		1	2.4m	MB-SAD-03	FL Y 4s
		24°36.2366'N 054°25.0718'E	Sand &Coral		1	2.4m	MB-SAD-04	FL Y 4s
		24°35.9626'N 054°25.2977'E	Sand &Coral	5.2m	1	1.5m	MB-SAD-05	FL Y 4s
		24°35.7832'N 054°25.4502'E	Sand &Coral		1	1.5m	MB-SAD-06	FL Y 4s
		24°35.6189'N 054°25.5864'E	Sand &Coral		1	1.5m	MB-SAD-07	FL Y 4s
		24°35.4445'N 054°25.7444'E	Sand &Coral		1	1.5m	MB-SAD-08	FL Y 4s

ص ب: 62221 أبوظبي، الإمارات العربية المتحدة، هاتف: 3333 301 (2) 971+ فاكس: 7755 677 (2) 971+
P.O.Box 62221, Abu Dhabi, United Arab Emirates, Tel: +971 (2) 301 3333, Fax: +971 (2) 677 7755

دائـــرة البلـــديـــات والـــنـــقـــل
DEPARTMENT OF MUNICIPALITIES AND TRANSPORT

Ras Ghanadha	Location Geographical coordinates	Buoys coordinates	Seabed soils	Depth of Water	No of buoys	Dia	Buoy's Ids	Flashing configuration
Station 1	24° 52' 50.71" N 054° 43'26.74" E	24° 53.1165'N 054° 42.7856'E	Sand & Shells	6.7m	1	1.5m	MB-RG-01	FL Y 4s
		24° 52.9747'N 054° 42.9441'E	Sand & Shells		1	1.5m	MB-RG-02	FL Y 4s
		24° 52.8356'N 054° 43.1027'E	Sand & Shells		1	1.5m	MB-RG-03	FL Y 4s
		24° 52.6770'N 054° 43.2612'E	Sand & Shells		1	1.5m	MB-RG-04	FL Y 4s
Station 2	24° 52' 01.91" N 054° 42'14.26" E	24° 52.1579'N 054° 42.0437'E	sand & Corals	7.6m	1	2.4m	MB-RG-05	FL Y 4s
		24° 52.0119'N 054° 42.1624'E	sand & Corals		1	2.4m	MB-RG-06	FL Y 4s
		24° 51.8706'N 054° 42.3070'E	sand & Corals		1	2.4m	MB-RG-07	FL Y 4s
		24 °52.3558'N 054° 41.8784'E	sand & Corals		1	2.4m	MB-RG-08	FL Y 4s
Station 3	24° 50' 52.09" N 054° 41'45.92" E	24° 50. 5319'N 054° 41.3965'E	Coral	5.5m	1	1.5m	MB-RG-09	FL Y 4s
		24° 50. 6931'N 054° 41.2152'E	Coral		1	1.5m	MB-RG-10	FL Y 4s
		24° 50. 8924'N 054° 41.0108'E	Coral		1	1.5m	MB-RG-11	FL Y 4s
		24° 51. 0450'N 054° 40.8760'E	Coral		1	1.5m	MB-RG-12	FL Y 4s
Off Saadiyat Island								
Station 1	24°23.1597'N 053°09.2033'E	24°36.7785'N 054°24.5809'E	Sand &Coral	5.8m	1	2.4m	MB-SAD-01	FL Y 4s
		24°36.5862'N 054°24.7594'E	Sand &Coral		1	2.4m	MB-SAD-02	FL Y 4s
		24°36.4114'N 054°24.9124'E	Sand &Coral		1	2.4m	MB-SAD-03	FL Y 4s
		24°36.2366'N 054°25.0718'E	Sand &Coral		1	2.4m	MB-SAD-04	FL Y 4s
		24°35.9626'N 054°25.2977'E	Sand &Coral	5.2m	1	1.5m	MB-SAD-05	FL Y 4s
		24°35.7832'N 054°25.4502'E	Sand &Coral		1	1.5m	MB-SAD-06	FL Y 4s
		24°35.6189'N 054°25.5864'E	Sand &Coral		1	1.5m	MB-SAD-07	FL Y 4s
		24°35.4445'N 054°25.7444'E	Sand &Coral		1	1.5m	MB-SAD-08	FL Y 4s

ص ب: 62221 أبوظبي، الإمارات العربية المتحدة، هاتف: 3333 301 (2) 971+ فاكس: 7755 677 (2) 971+
P.O.Box 62221, Abu Dhabi, United Arab Emirates, Tel: +971 (2) 301 3333, Fax: +971 (2) 677 7755

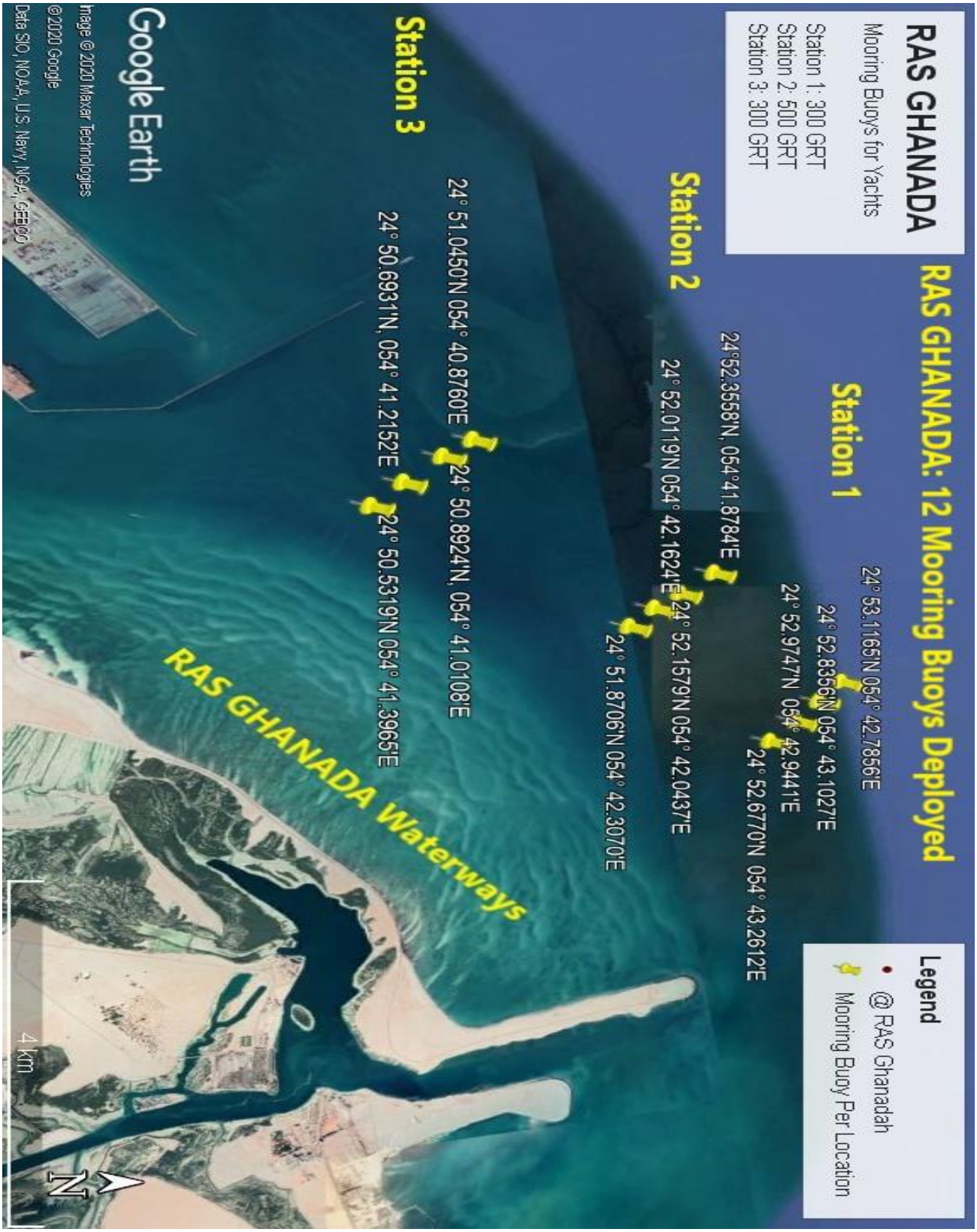
RAS GHANADA: 12 Mooring Buoys Deployed
RAS GHANADA
Mooring Buoys for Yachts
Station 1: 300 GRT
Station 2: 500 GRT
Station 3: 300 GRT
Station 1
24° 53.1165'N 054° 42.7856'E
24° 52.8356'N 054° 43.1027'E
24° 52.9747'N 054° 42.9441'E
24° 52.6770'N 054° 43.2612'E
Station 2
24°52.3558'N, 054°41.8784'E
24° 52.0119'N 054° 42.1624'E
24° 52.1579'N 054° 42.0437'E
24° 51.8706'N 054° 42.3070'E
Station 3
24° 51.0450'N 054° 40.8760'E
24° 50.8924'N, 054° 41.0108'E
24° 50.6931'N, 054° 41.2152'E
24° 50.5319'N 054° 41.3965'E
Legend
@ RAS Ghanadah
Mooring Buoy Per Location
RAS GHANADA Waterways
4 km
N
Google Earth
Image © 2020 Maxar Technologies
© 2020 Google
Data SIO, NOAA, U.S. Navy, NGA, GEBCO

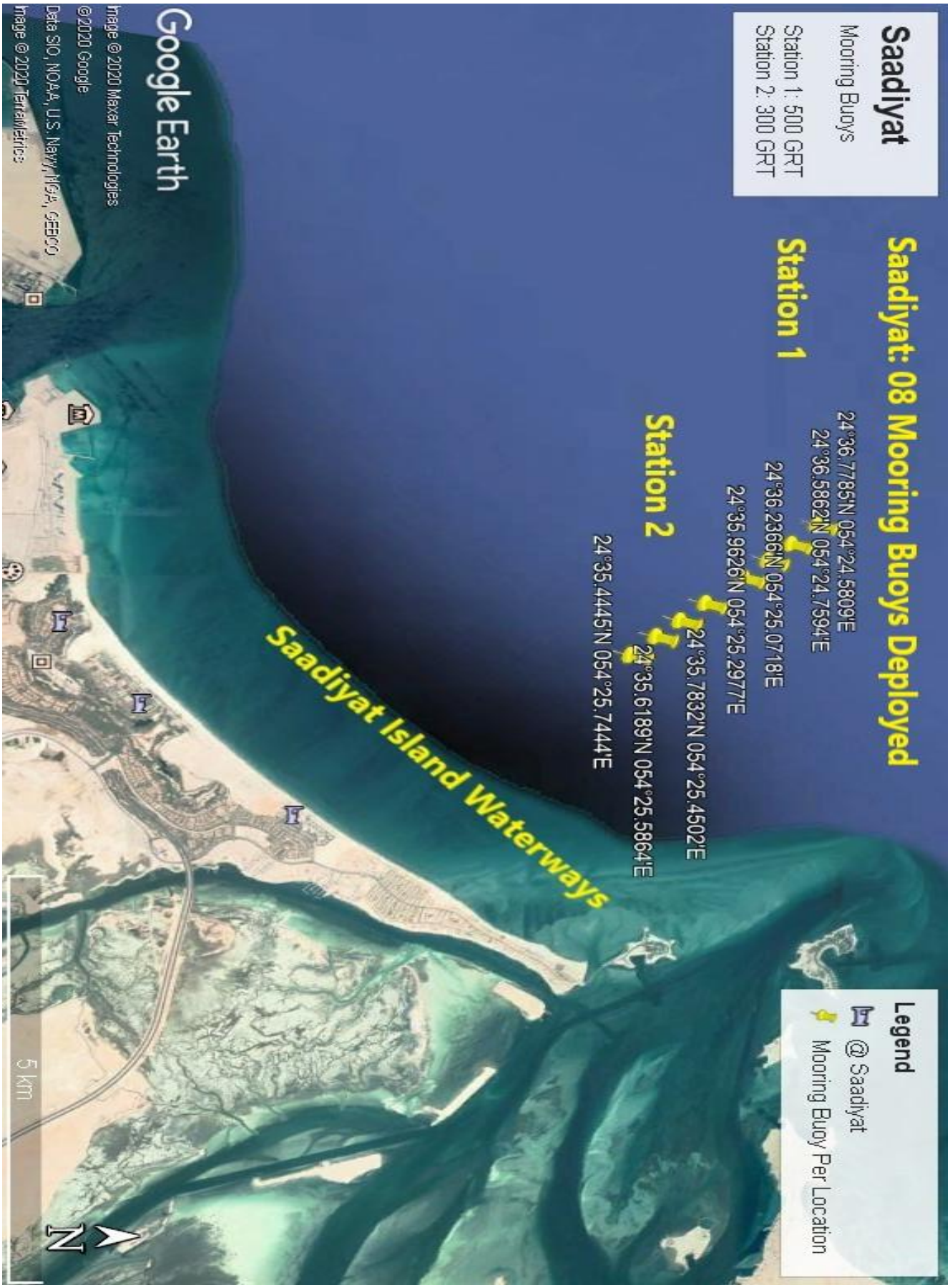
Saadiyat: 08 Mooring Buoys Deployed
Station 1
24°36.7785'N 054°24.5809'E
24°36.5862'N 054°24.7594'E
24°36.2366'N 054°25.0718'E
24°35.9626'N 054°25.2977'E
Station 2
24°35.7832'N 054°25.4502'E
24°35.6189'N 054°25.5864'E
24°35.4445'N 054°25.7444'E
Saadiyat
Mooring Buoys
Station 1: 500 GRT
Station 2: 300 GRT
Legend
@ Saadiyat
Mooring Buoy Per Location
Saadiyat Island Waterways
Google Earth
Image © 2020 Maxar Technologies
©2020 Google
Data SIO, NOAA, U.S. Navy, NGA, GEBCO
Image © 2020 TerraMetrics
5 km
N